AMPLIAMENTO STRATEGIE, IMPLEMENTAZIONE, INTEGRAZIONE RETI CONTRO LA VIOLENZA DI GENERE E STALKING

EVENTO FINALE

19 NOVEMBRE 2014

Asiir

csi piemonte

LA PIATTAFORMA “CRUSCOTTO SICUREZZA URBANA”

INDICATORI DI GENERE E GEOREFERENZIAZIONE DELLE ASSOCIAZIONI

Asiir

Adelaide Ramassotto

csi piemonte

Chi siamo

- Gestore ICT della PA Piemontese
- Oltre 100 enti consorziati
- 1300 banche dati
- System Integration

Il Cruscotto Urbano

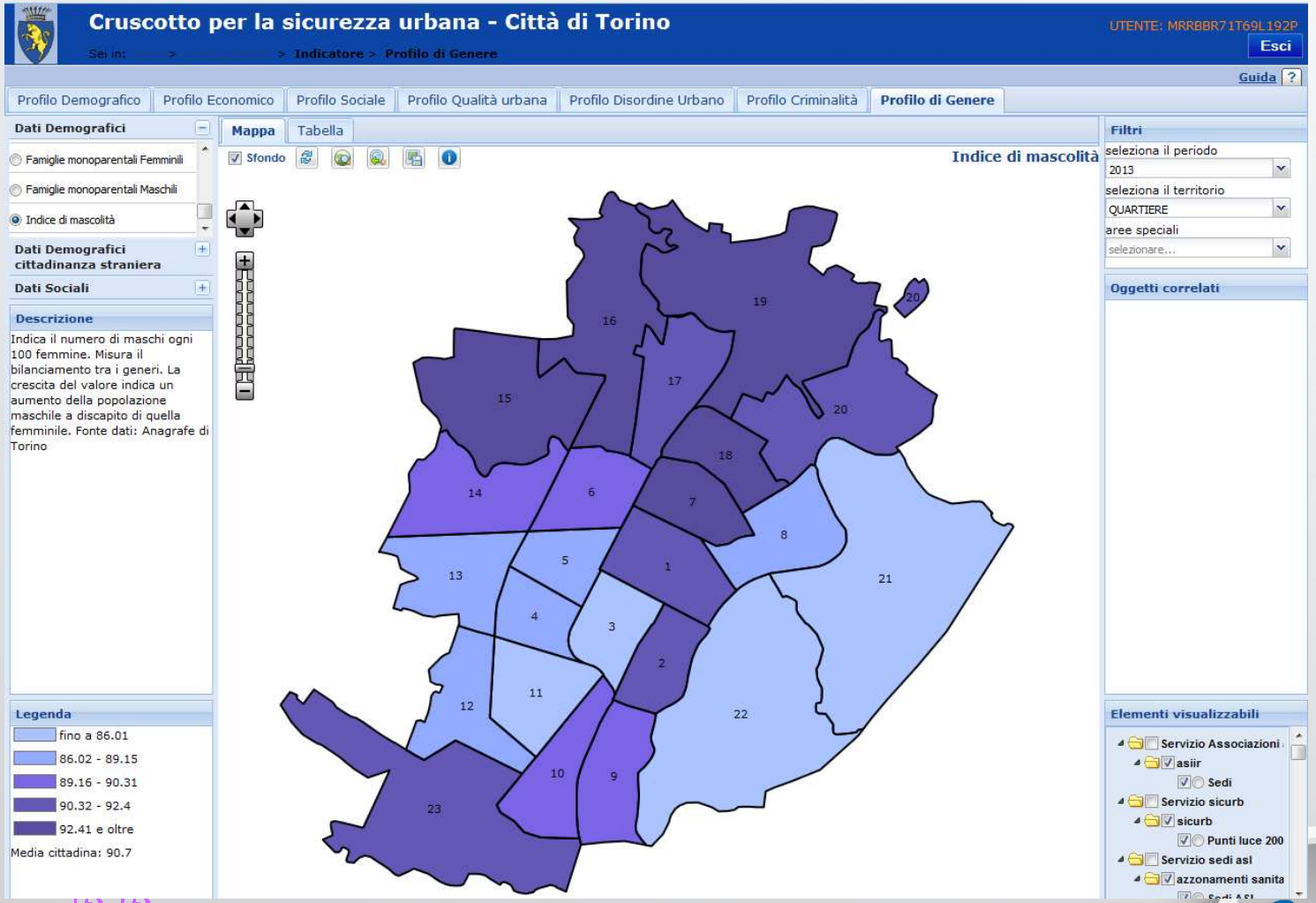

Asiir

Il Cruscotto Urbano

Mettere a sistema il complesso patrimonio di **informazioni** disponibili.

Sostenere i **processi decisionali** degli attori istituzionali.

Attivare un sistema di misurazione dinamica dell'insieme dei fenomeni che influenzano le condizioni di **sicurezza** della città.

Monitorare le percezioni di **insicurezza**.

Coinvolgere gli attori locali (istituzionali e non) nella costruzione di **politiche integrate**.

Il Cruscotto Urbano

Utilizzare un concetto **multidimensionale** di sicurezza urbana.

Tener conto del **contesto** urbano e delle **politiche** pubbliche.

Mettere al centro il **datawarehouse**.

Georeferenziare i fenomeni in territori predeterminabili

Integrare la lettura e interpretare le **connessioni** tra i dati.

Il Cruscotto Urbano

Esplicitare le aree descrittive del concetto di Sicurezza urbana, definendone:

- fenomeni osservabili
- comportamenti sociali che descrivono le condizione di sicurezza

Il Cruscotto Urbano

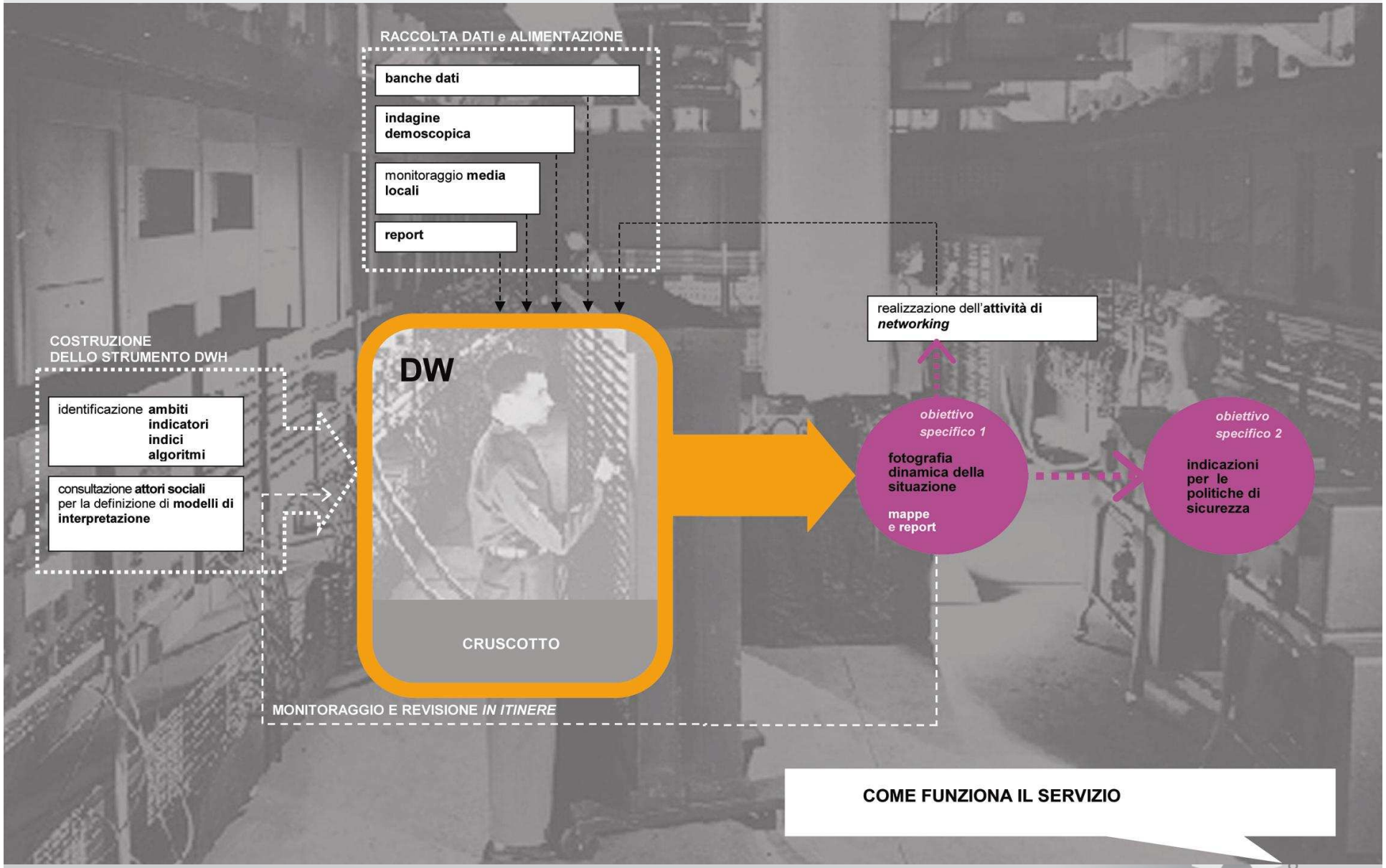

Le banche dati

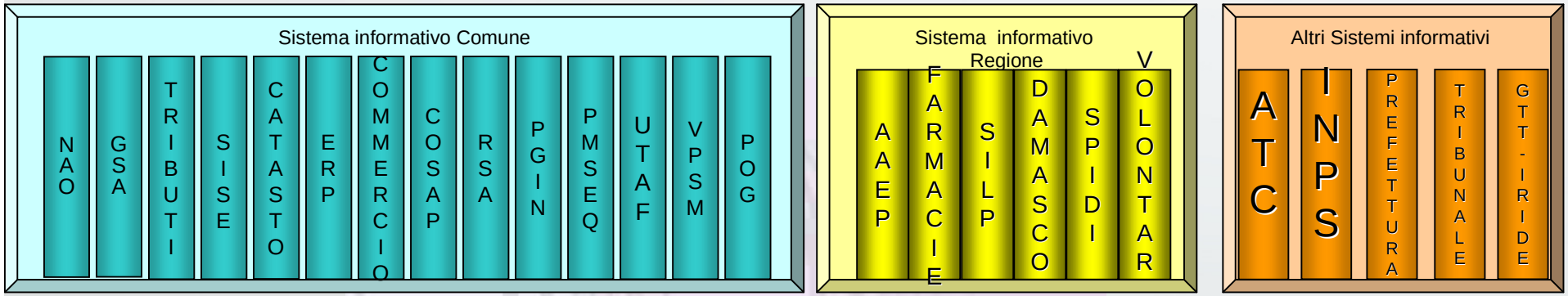

Piattaforma di integrazione – DATA QUALITY

Cruscotto Sicurezza Urbana

Circoscrizione	Anno 2006
	Numero nuclei con cinque o più componenti
1-Centro, Crocetta	877
2-Mirafiori nord, Santa Rita	935
3-Cenisia, Pozzo Strada, San Paolo	1.253
4-Campidoglio, Parella, San Donato	991
5-Borgata Vittoria, Le Vallette, Madonna di Campagna	1.489
6-Barriera di Milano, Falchera, Regio Parco	1.621
7-Aurora, Madonna del Pilone, Vanchiglia	1.201
8-Borgo Po, Cavoretto, San Salvario	752
9-Lingotto, Mercati Generali, Nizza Millefonti	787

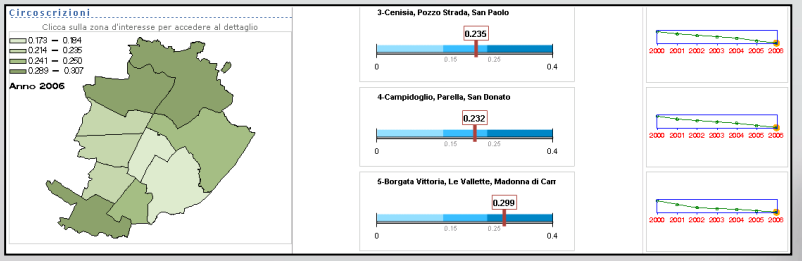

Indici - un esempio

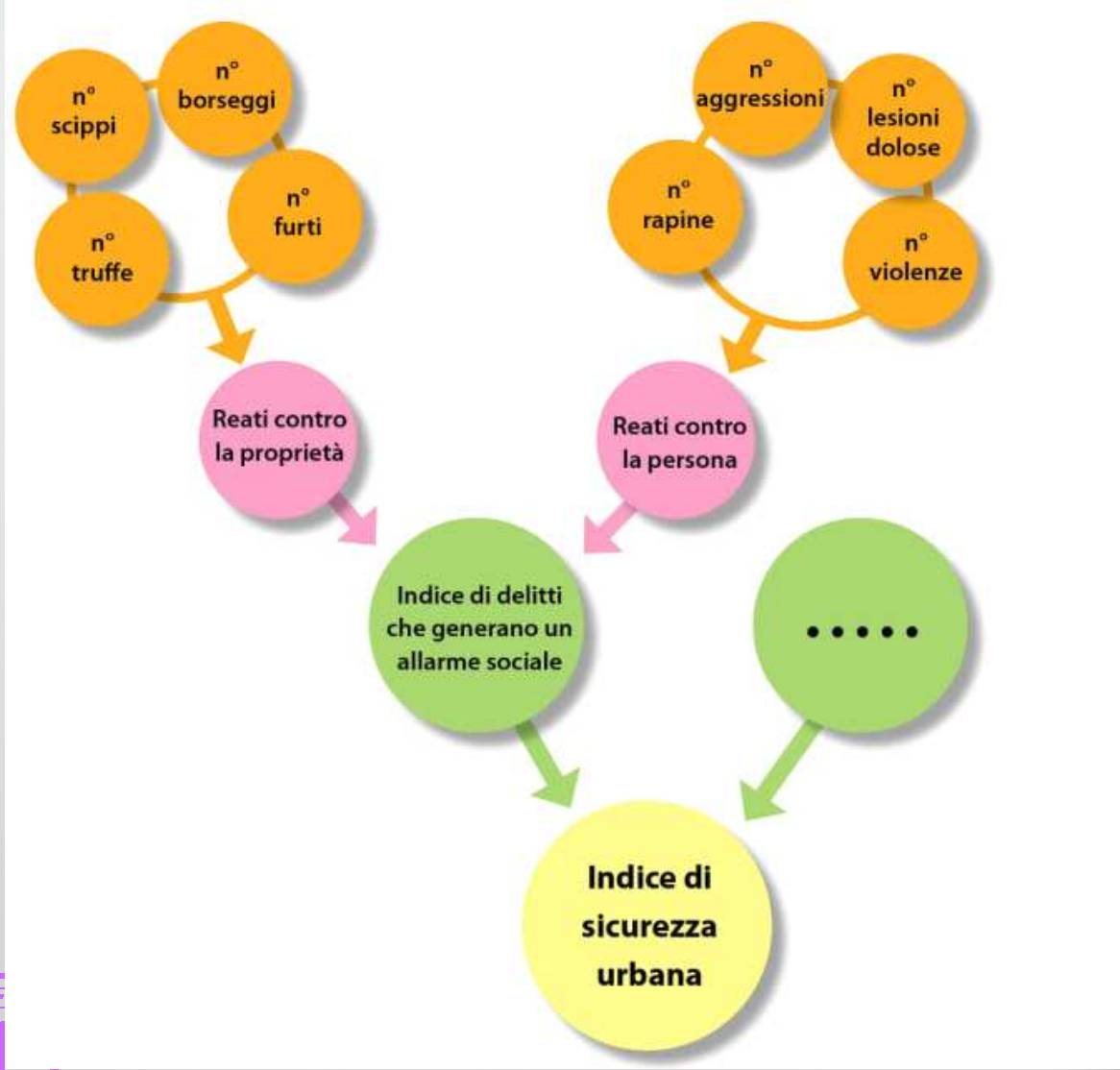

Distribuzione delle informazioni

Statistico: viste tabellari e grafiche (trend, mappe e cruscotti)

Città
Circoscrizione
Quartiere
Zona Statistica
Zona Urbana di Trasformazione (Spina)
Piani di Recupero Urbano

indicatori



Cruscotti
Trend
Mappe statistiche

Cartografico: Localizzare per l'area scelta la posizione puntuale dell'elemento analizzato

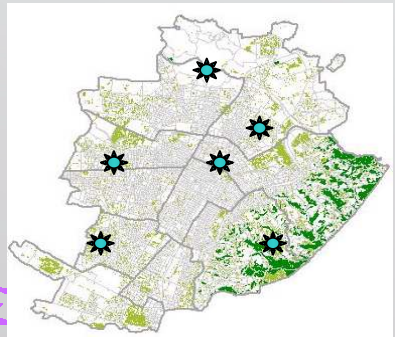

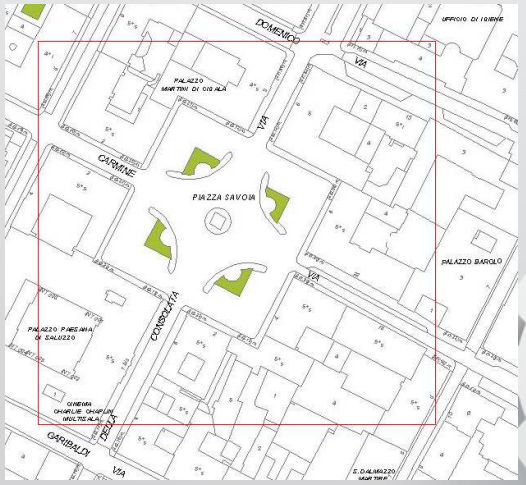

Un esempio di uso

Indice di delittuosità

Indica l'insieme di tutti i reati denunciati. L'indice varia da 1 a 5 La crescita del valore indica una maggiore concentrazione di tale fenomenologia criminale. Fonte dati: elaborazioni su dati Profilo criminalità

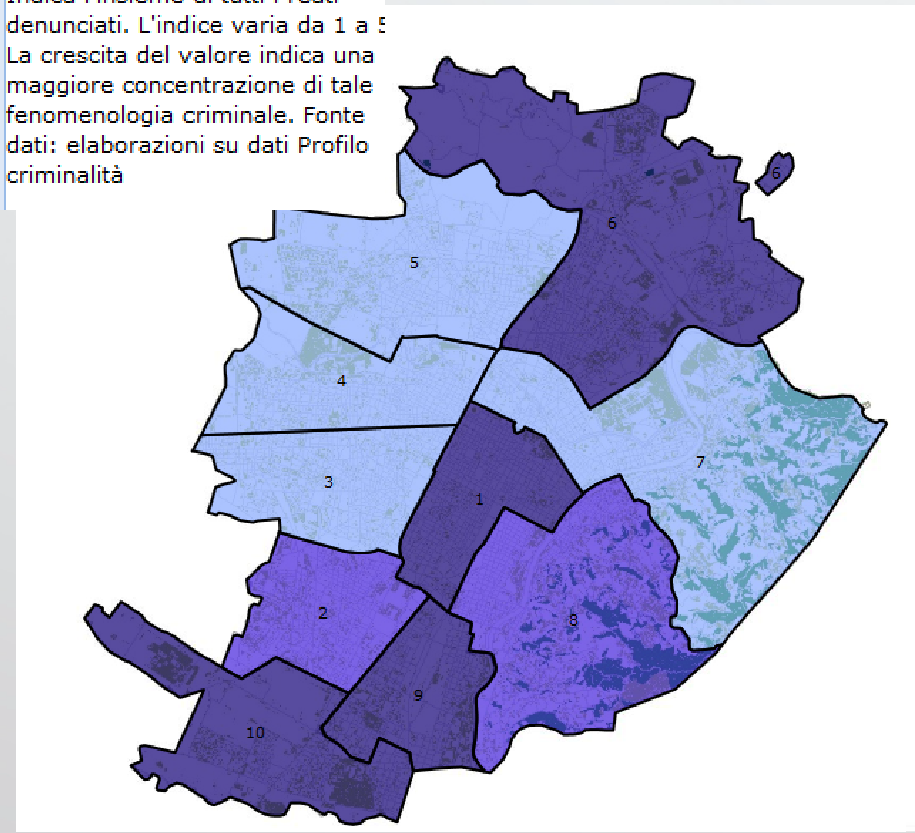

Indice di Allarmismo

Indica il **tono più o meno allarmistico** assunto dalla stampa locale sul tema sicurezza. Un valore più elevato indica un maggiore grado di allarmismo. La scala di valori va da 0 a 1. Fonte: elaborazioni della struttura di accompagnamento metodologico sui dati del monitoraggio quotidiano della stampa. Le testate monitorate sono: Cronaca Qui, Giornale, Stampa, Leggo, Repubblica, E-Polis.

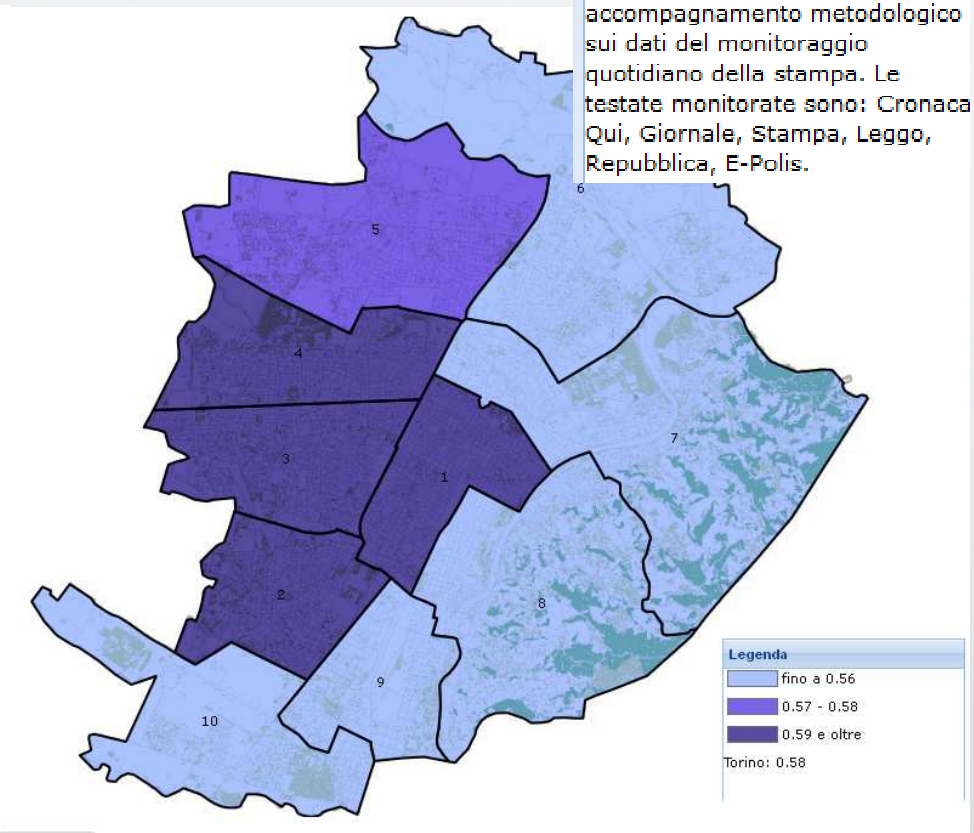

Asiir

csi piemonte

Un esempio di uso

Indice di delittuosità

Indica l'insieme di tutti i reati denunciati. L'indice varia da 1 a 5 La crescita del valore indica una maggiore concentrazione di tale fenomenologia criminale. Fonte dati: elaborazioni su dati Profilo criminalità

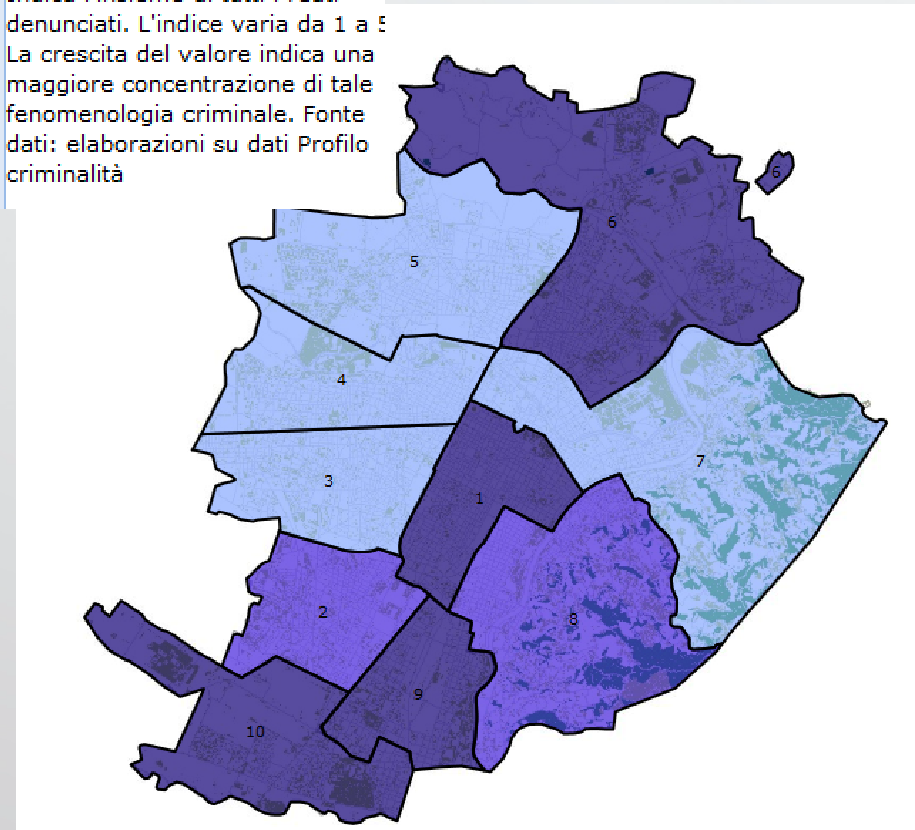

Indice di preoccupazione

L'indice di sintesi misura la **percezione complessiva del fenomeno della criminalità cittadina**: il valore più alto indica una maggiore preoccupazione dei residenti sul tema. Scala valori da 0 a 100. Fonte: elaborazioni della struttura di accompagnamento metodologico sui dati dei Sondaggi demoscopici.

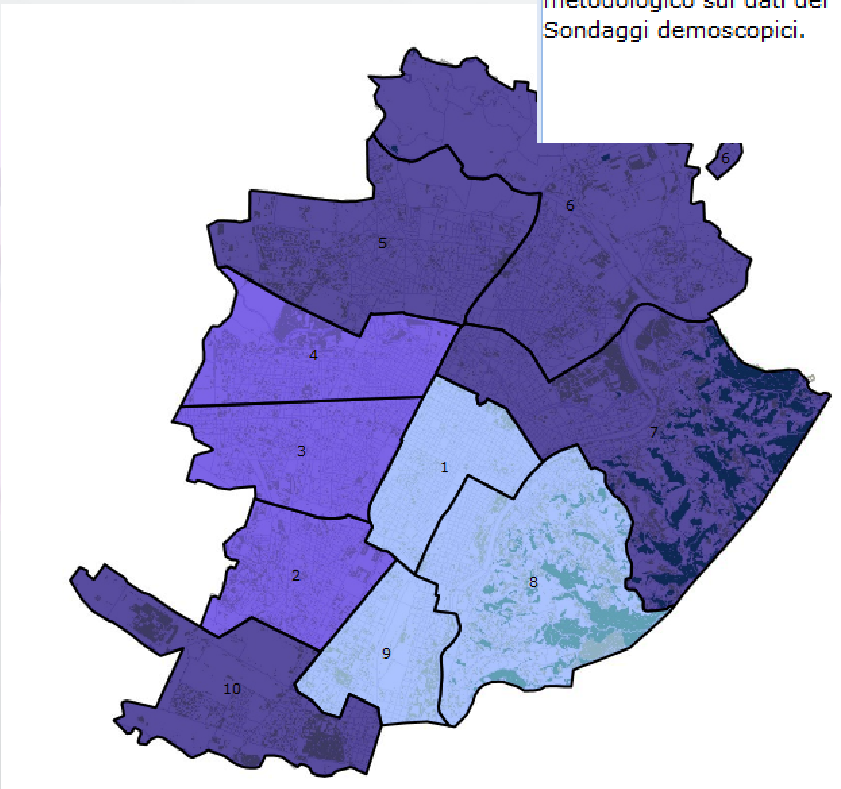

Asiir

Il Cruscotto Urbano

Per richiedere le credenziali di accesso al Cruscotto scrivere a: dwh-pm-coto@csi.it

Il nuovo profilo di genere

Aggiunto il profilo di genere con i suoi indici ed indicatori → VIDEO

I servizi antiviolenza

Integrata la mappa dei Servizi Antiviolenza nel Cruscotto → VIDEO

Servizi di mappa WEB

Geoportale Comune Torino

Servizi di mappa WEB

Geoportale Comune Torino

Il servizio di mappa è disponibile anche sul Geoportale del Comune di Torino

- Il Geoportale del Comune di Torino è l'infrastruttura che gestisce e la banca dati cartografica della Città;
- Qui sono confluiti i dati a servizio di quanti hanno la necessità di accedere alle informazioni territoriali certificate;
- Fornisce le URL dei servizi di mappa (al link: http://www.comune.torino.it/geoportale/ser_professionali_2.htm)

Servizi di mappa WEB
Geoportale Comune Torino

la mappa dei Servizi Antiviolenza sul geoportale del Comune di Torino (solo territorio della Città di Torino) → VIDEO

Servizi di mappa WEB

- La mappa ‘Servizi Antiviolenza’è disponibile per vari dispositivi (pc, tablet, smartphone) e interfacce
- E’ una mappa digitale: infrastruttura dati e servizi in costante aggiornamento
- Aderente allo standard OGC che è l’organizzazione internazionale che si occupa di definire specifiche tecniche per i servizi geospaziali. E’ formato da oltre 280 membri (governi, industria privata, università) con l'obiettivo di sviluppare ed implementare standard per il contenuto, i servizi e l'interscambio di dati GIS (*Geographic Information System*, Sistema Informativo Geografico)

Servizi di mappa WEB

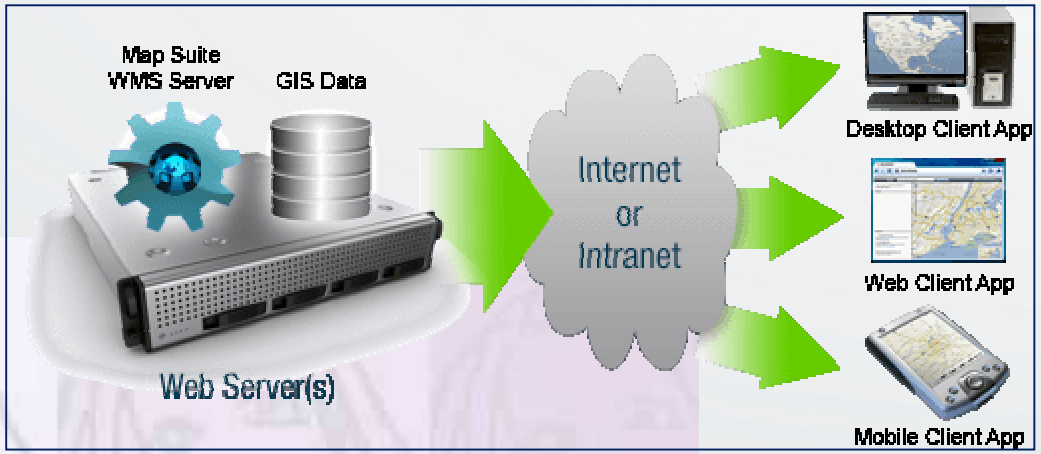

OGC®
Making location count.
www.opengeospatial.org

Asiir

csi piemonte

Servizi di mappa WEB

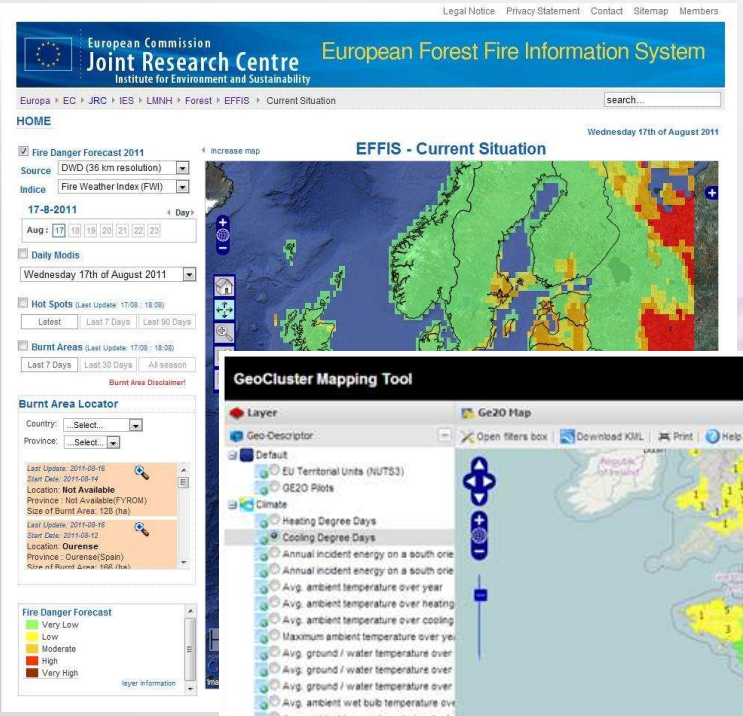

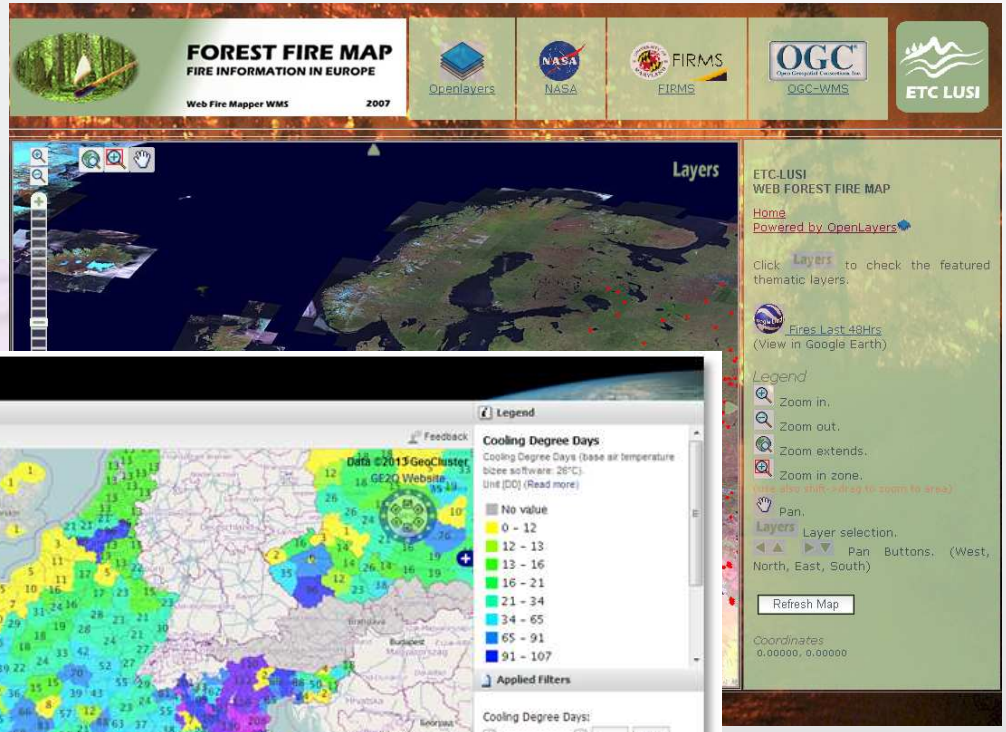

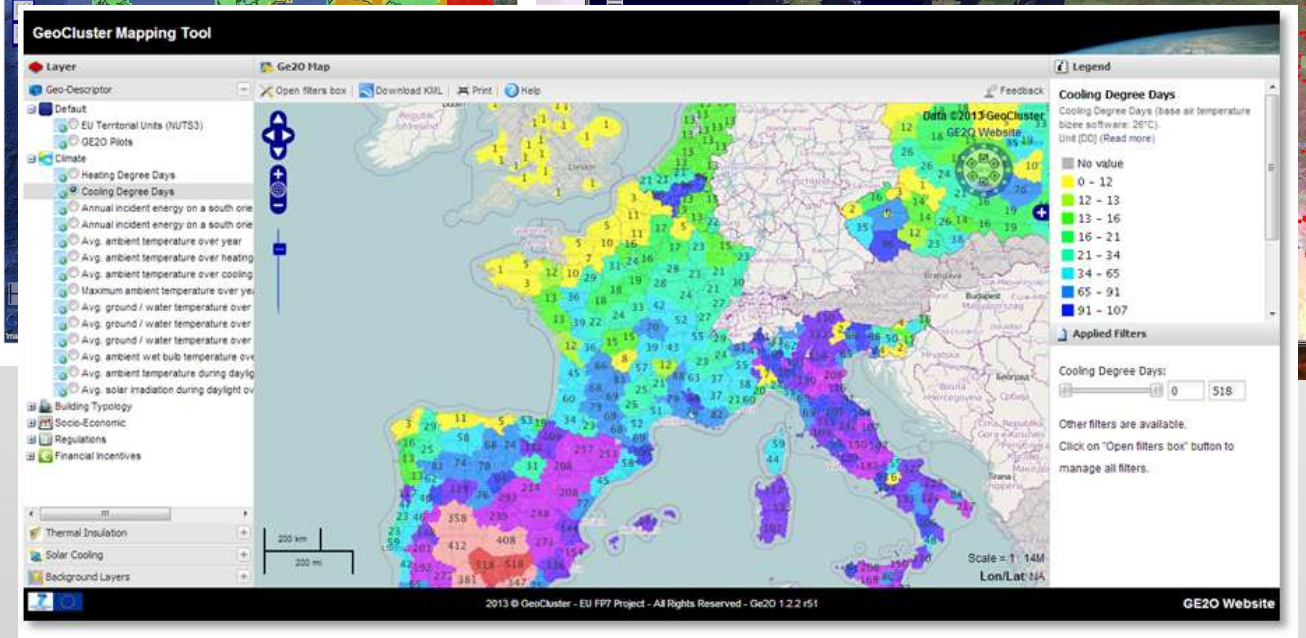

Asir

csi piemonte

Servizi di mappa WEB

La mappa ‘Servizi Antiviolenza’ è fruibile da:

1. altri geoportali
2. qualsiasi Client GIS

http://www.pcn.minambiente.it/GN/
http://www.geoportale.piemonte.it/cms/
http://www.geoportal.org/web/guest/geo_home_stp
http://geodata.tufts.edu/
http://www.comune.torino.it/visualizzatore

Servizi di mappa WEB

Mappa dei Servizi Antiviolenza della Provincia di Torino (ASIIR si è ampliato al territorio provinciale): esempio di fruizione con QGIS → VIDEO